

CARATTERISTICHE GENERALI:

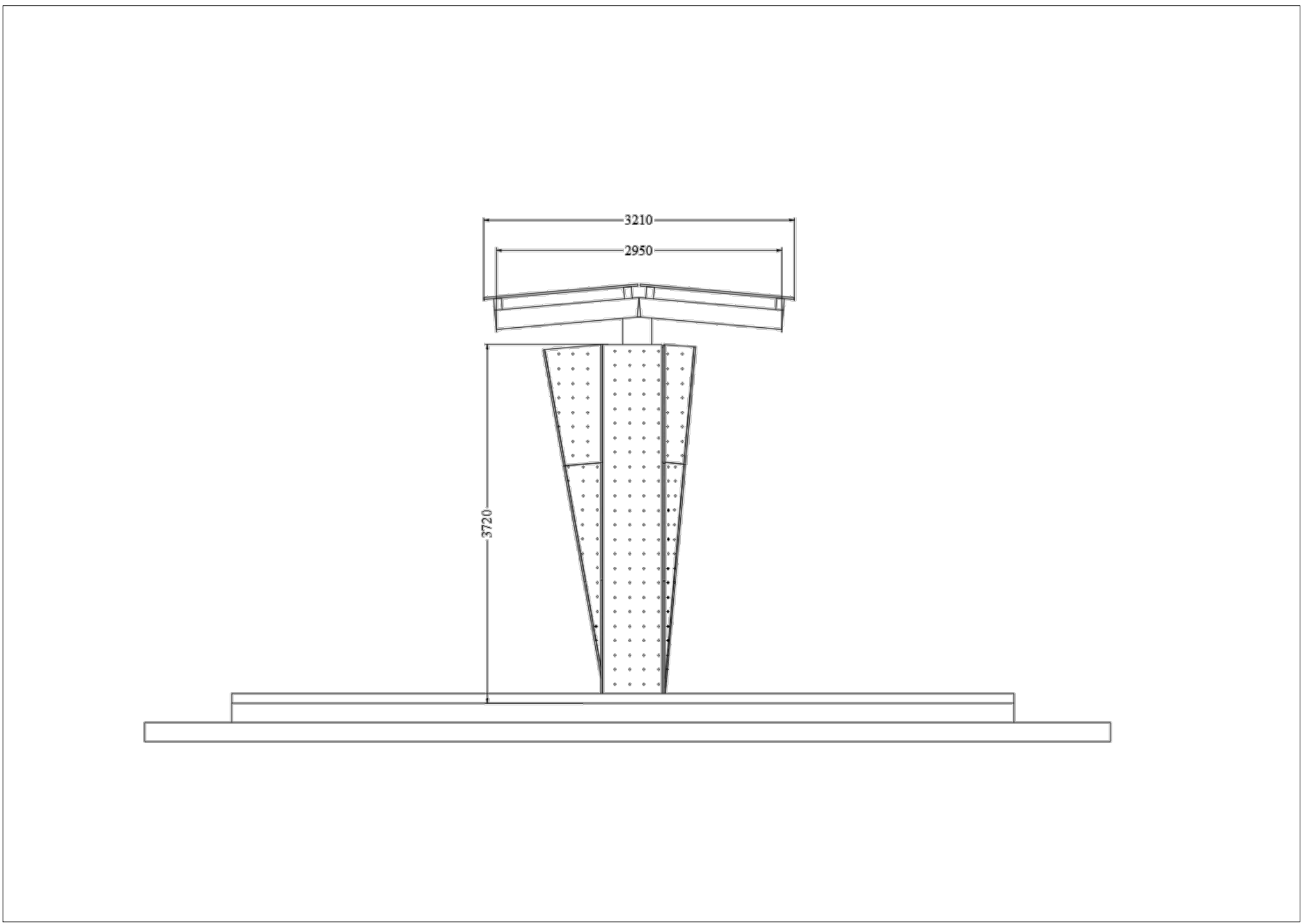
N° FACCIATE: 4
- Facciata 1: L1.25m ; H 7.45m ; Sviluppo 7.45m ; Superficie Arrampicabile 10 mq
- Facciata 2: L3m ; H 12.5m ; Sviluppo 15.5m ; Superficie Arrampicabile 50 mq
- Facciata 3: L3m ; H 12.5m ; Sviluppo 15.5m ; Superficie Arrampicabile 50 mq
- Facciata 4: L1.25m ; H 7.5m ; Sviluppo 7.45m ; Superficie Arrampicabile 10 mq

N° CATENE: 7

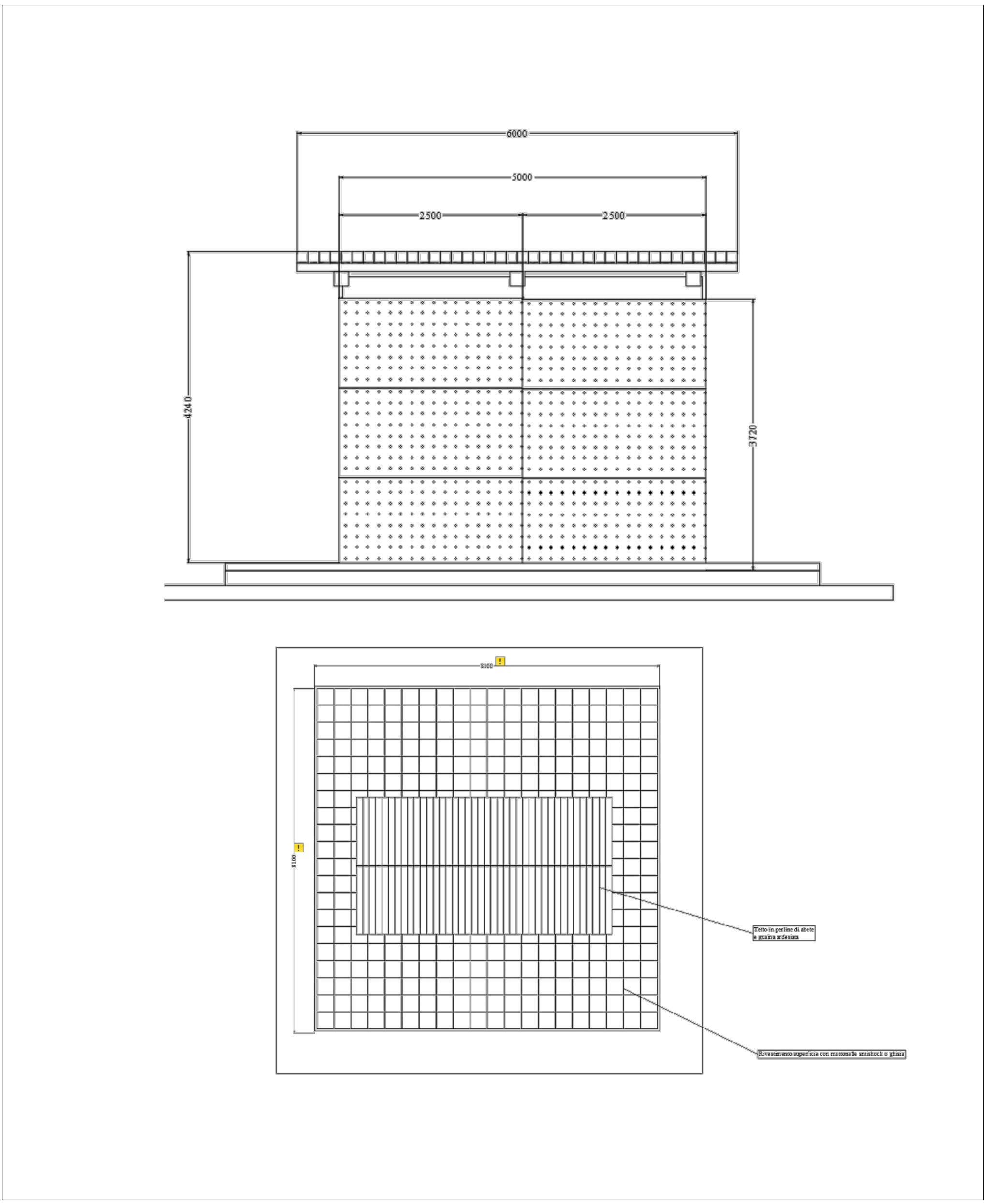
SVILUPPO TOTALE (inc. chiusure): 140 mq

STRAPIOMBO MAX: 7.3 m

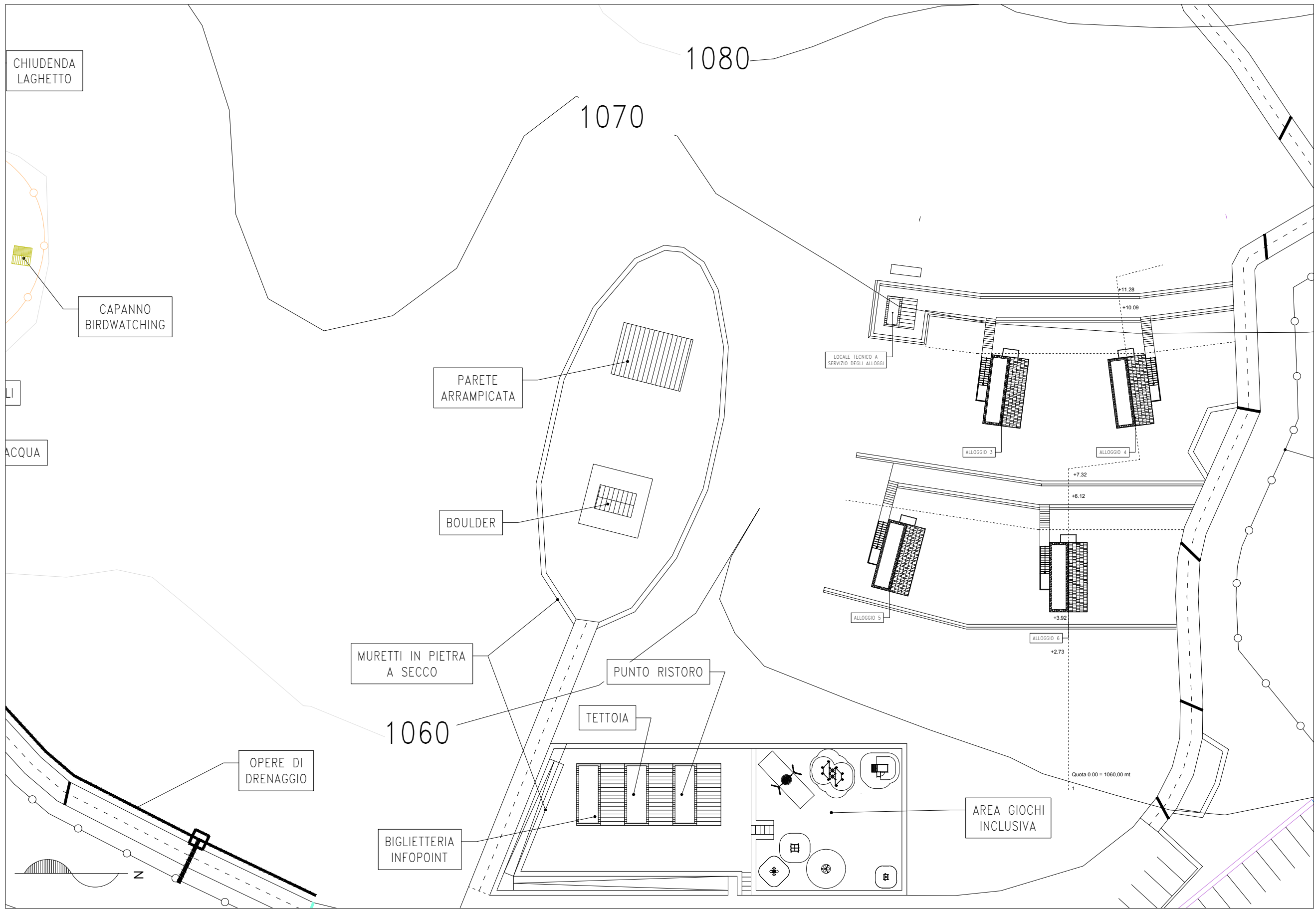
PARETE DI ARRAMPICATA - ARCHITETTONICI - Scala 1:50



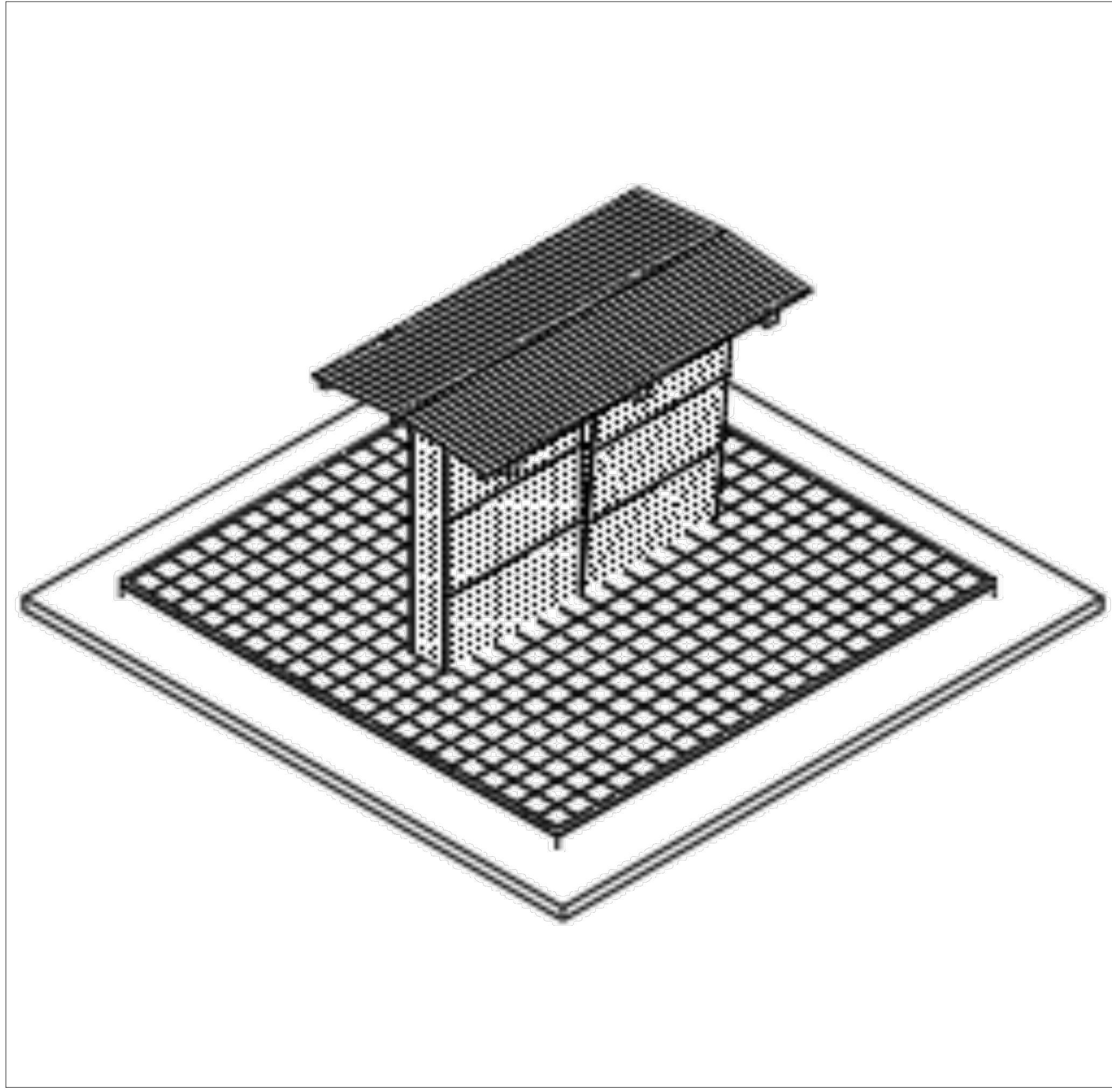
BOULDER - PROSPETTO LATERALE - Scala 1:50



BOULDER - PIANTE - PROSPETTO FRONTALE - Scala 1:50



PLANIMETRIA GENERALE AREA ARRAMPICATA - Scala 1:500



BOULDER - ASSONOMETRIA

		COMUNE DI NICOSIA Provincia di ENNA	
PROGETTO PER LA REALIZZAZIONE DI UN PARCO TEMATICO (PARCO AVVENTURA, OSPITALITÀ, RISTORO, INCLUSIONE SOCIALE, DIVERSAMENTE ABILI, PERCORSI MOUNTAIN BIKE, QUAD, IPPOTURISMO, IPPOTERAPIA, VALORIZZAZIONE DELLE AREE NATURALI, ECC). RICADENTE NEL COMUNE DI NICOSIA SUI FONDI DI PROPRIETÀ DEL COMUNE DI NICOSIA E GESTITI DALL'AZIENDA SPECIALE SILVO PASTORALE IN CIDA SAMBUGHETTI-CAMPANITO, DISTINTI IN CATASTO AL FOGLIO N. 12 P.LLA N. 82 Q.P.			
TITOLO/PROGETTO	P.F.T.E.		
ELABORATO	B11 - DISEGNI ARCHITETTONICI BOULDER ARRAMPICATA		
DATA	15 GENNAIO 2025	ALLEGATO	SCALA
REV. N.		PLANIMETRIA GENERALE AREA ARRAMPICATA	1:500
DATA REV.		PIANTE - PROSPETTI - SEZIONI	1:50
E. RUP.		E. PROGETTISTA	Ingegnere Carmelo Farnella Ordine degli Ingegneri - Provincia di Enna N. 678